




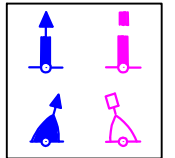
Marca		Assinalamento		
Nº atual	Nº novo	PT-TM06/ETRS/89	WGS84	
		M	N	W
	Bola 48C	9217.80	41°05'54.88"	08°01'24.19"
	Bola 49C	9508.16	41°05'56.57"	08°01'11.74"
	Bola 50C	9521.63	41°06'04.42"	08°01'11.15"
	Bola 51C	9846.19	41°06'08.16"	08°00'57.24"
	Bola 52C	9943.63	41°06'20.40"	08°00'53.04"
	Bola 53C	10273.92	41°06'13.30"	08°00'38.90"

Fonte: ortofotomaps de 2021, cedidos pela DIREÇÃO-GERAL DO TERRITÓRIO

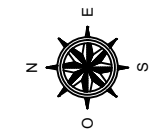
## INTERVENÇÃO NO ASSINALAMENTO DA VND



Assinalamento novo em implantação



Assinalamento existente a remover



VIA NAVEGÁVEL DO DOURO

Datum PT-TM06/ETRS/89  
ESCALA: 1/6.000 - IMPRESSÃO EM A3



**PT76613-C37**  
**Alb. Carrapatelo**

Carta atualizada em 16 de dezembro de 2024

