
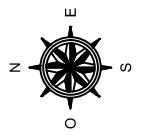





Fonte: ortofotomapas de 2018, cedidos pela DIREÇÃO-GERAL DO TERRITÓRIO

 **Área de Operações de Scooping Nº 11:**  
 (Coordenadas 41°07'33"N 07°11'00"W)  
 Área de amargem temporária e abastecimento de água, efetuada por aeronaves de combate a incêndios. É interdita à navegação durante o decorrer dessas operações. Para mais informações deve ser contactada a Autoridade Marítima Local.

  
**VIA NAVEGÁVEL DO DOURO**  
 Datum PT-TM06/ETRS/89  
 ESCALA: 1/6.000 - IMPRESSÃO EM A3  


  
**DOURO**  
 APDL

**PT76615-V79**  
**Alb. Valeira**  
 Carta atualizada em 02 de agosto de 2021

M = 76400  
M = 76600  
M = 76800  
M = 77000  
M = 77200  
M = 77400  
M = 77600

M = 76400  
M = 76600  
M = 76800  
M = 77000  
M = 77200  
M = 77400  
M = 77600

P = 163600    P = 163400    P = 163200    P = 163000    P = 162800    P = 162600    P = 162400    P = 162200    P = 162000    P = 161800

P = 163600    P = 163400    P = 163200    P = 163000    P = 162800    P = 162600    P = 162400    P = 162200    P = 162000    P = 161800