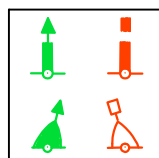


Assinalamento					
Marca		PT-TM06/ETRS/89		WGS84	
Nº atual	Nº novo	M	P	N	W
Estaca 04	Estaca 86C	16707.79	161182.41	41°07'10.70"	07°56'03.05"
	Boia 89C	16736.72	161081.96	41°07'07.40"	07°56'01.77"
	Estaca 91C	16903.04	161017.72	41°07'05.31"	07°55'54.64"
	Estaca 88C	17025.93	161064.66	41°07'06.82"	07°55'49.37"
	Boia 93C	17039.01	160987.43	41°07'04.32"	07°55'48.82"
	Estaca 95C	17174.15	160992.08	41°07'04.46"	07°55'43.02"
	Boia 90C	17222.20	161084.23	41°07'07.44"	07°55'40.96"

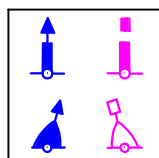
Assinalamento					
Marca		PT-TM06/ETRS/89		WGS84	
Nº atual	Nº novo	M	P	N	W
	Boia 92C	17507.64	161198.04	41°07'11.11"	07°55'28.71"
	Estaca 97C	17546.35	161083.36	41°07'07.39"	07°55'27.06"
	Estaca 99C	17929.73	161174.10	41°07'10.30"	07°55'10.62"
	Estaca 94C	17989.67	161313.28	41°07'14.81"	07°55'08.03"
	Estaca 101C	18179.56	161194.48	41°07'10.94"	07°54'59.91"
	Boia 103C	18449.59	161196.57	41°07'10.99"	07°54'48.33"
	Estaca 96C	18645.87	161300.12	41°07'14.33"	07°54'39.91"
	Estaca 105C	18792.89	161138.24	41°07'09.07"	07°54'33.62"

Fonte: ortofotomaps de 2021, cedidos pela DIREÇÃO-GERAL DO TERRITÓRIO

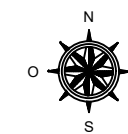
## INTERVENÇÃO NO ASSINALAMENTO DA VND



Assinalamento novo em implantação



Assinalamento existente a remover



VIA NAVEGÁVEL DO DOURO

Datum PT-TM06/ETRS/89  
ESCALA: 1/6.000 - IMPRESSÃO EM A3



**PT76613-C41**  
**Alb. Carrapatelo**

Carta atualizada em 25 de novembro de 2024