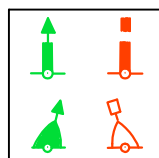


Assinalamento					
Marca		PT-TM06/ETRS/89		WGS84	
Nº atual	Nº novo	M	P	N	W
	Boia 60C	12859.00	160336.26	41°06'43.49"	07°58'48.04"
	Boia 63C	13212.94	160245.09	41°06'40.51"	07°58'32.88"
	Boia 62C	13196.95	160572.67	41°06'51.13"	07°58'33.54"
Boia Km80		13587.20	160536.74	41°06'49.94"	07°58'16.81"
	Boia 65C	13659.76	160641.38	41°06'53.33"	07°58'13.70"
Estaca 02	Estaca 64C	13521.70	160830.16	41°06'59.50"	07°58'19.65"

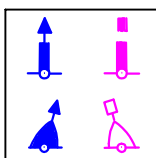
Assinalamento					
Marca		PT-TM06/ETRS/89		WGS84	
Nº atual	Nº novo	M	P	N	W
	Boia 67C	13811.70	160648.69	41°06'53.56"	07°58'07.18"
	Boia 66C	13890.58	160829.81	41°06'59.42"	07°58'03.79"
	Boia 69C	14120.40	160430.47	41°06'46.46"	07°57'53.97"
	Boia 68C	14179.23	160616.37	41°06'52.49"	07°57'51.43"
	Boia 71C	14460.59	160431.00	41°06'46.46"	07°57'39.39"
	Boia 70C	14454.70	160656.83	41°06'53.78"	07°57'39.62"
	Boia 73C	14676.71	160693.25	41°06'54.95"	07°57'30.10"
	Estaca 72C	14636.16	160899.73	41°07'01.64"	07°57'31.82"

Fonte: ortofotomaps de 2021, cedidos pela DIREÇÃO-GERAL DO TERRITÓRIO

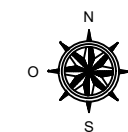
INTERVENÇÃO NO ASSINALAMENTO DA VND



Assinalamento novo em implantação



Assinalamento existente a remover



VIA NAVEGÁVEL DO DOURO

Datum PT-TM06/ETRS/89
ESCALA: 1/6.000 - IMPRESSÃO EM A3



DOURO
APDL

PT76613-C39

Alb. Carrapatelo

Carta atualizada em 16 de dezembro de 2024