
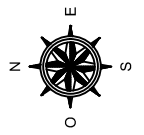



Marca	Balizagem			
	PT-TM06/ETRS/89		WGS84	
	M	P	N	W
Boia 09	84453,63	166970,71	41°10'03,12"	07°07'36,38"
Boia 08	84343,64	166987,71	41°10'03,71"	07°07'41,09"
Boia 11	84495,82	167284,40	41°10'13,27"	07°07'34,41"
Boia 10	84391,62	167461,09	41°10'19,03"	07°07'38,80"
Boia 13	84543,81	167800,08	41°10'29,96"	07°07'32,10"
Boia 12	84472,71	167899,68	41°10'33,22"	07°07'35,10"
Boia 15	84803,29	168088,38	41°10'39,21"	07°07'20,82"

Fonte: ortofotomaps de 2018, cedidos pela DIREÇÃO-GERAL DO TERRITÓRIO

 **Área de Operações de Scooping Nº 11A**
 (Coordenadas 41°10'04"N 07°07'39"W)
 Área de amargem temporária e abastecimento de água, efetuada por aeronaves de combate a incêndios. É interdita à navegação durante o decorrer dessas operações. Para mais informações deve ser contactada a Autoridade Marítima Local.


VIA NAVEGÁVEL DO DOURO
 Datum PT-TM06/ETRS/89
 ESCALA: 1/6.000 - IMPRESSÃO EM A3




PT76615-V84
Alb. Valeira
 Carta atualizada em 02 de agosto de 2021