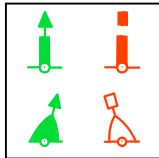


Assinalamento					
Marca		PT-TM06/ETRS/89		WGS84	
Nº atual	Nº novo	M	P	N	W
Estaca 25	Estaca 195C	27466.12	165236.41	41°09'21.07"	07°48'21.22"
Estaca 36	Estaca 188C	27377.72	165294.60	41°09'22.96"	07°48'25.01"
	Boia 197C	27523.79	165485.84	41°09'29.10"	07°48'18.67"
	Boia 190C	27459.02	165514.02	41°09'30.02"	07°48'21.44"
	Boia 199C	27576.15	165570.35	41°09'31.83"	07°48'16.41"
Estaca 38	Estaca 192C	27523.90	165613.59	41°09'33.29"	07°48'18.68"
	Boia 201C	27656.00	165643.00	41°09'34.18"	07°48'12.97"
	Boia 194C	27638.23	165719.30	41°09'36.65"	07°48'13.72"
	Boia 203C	27929.66	165687.63	41°09'35.59"	07°48'01.23"
	Boia 196C	27873.40	165817.32	41°09'39.80"	07°48'03.62"

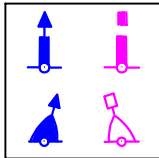
Assinalamento					
Marca		PT-TM06/ETRS/89		WGS84	
Nº atual	Nº novo	M	P	N	W
Estaca 42	Estaca 198C	28131.88	165914.59	41°09'42.97"	07°47'52.56"
	Boia 205C	28275.00	165715.00	41°09'36.43"	07°47'46.41"
Boia 31	Boia 207C	28437.36	165792.99	41°09'38.94"	07°47'39.44"
Estaca 44	Estaca 200C	28486.97	165856.10	41°09'41.03"	07°47'37.34"
Boia Km100		28454.61	165689.74	41°09'35.59"	07°47'38.71"
Boia 33	Boia 209C	28729.51	165667.65	41°09'34.84"	07°47'26.93"
Estaca 46	Estaca 202C	28859.38	165671.30	41°09'34.94"	07°47'21.36"
Boia 35	Boia 211C	28976.37	165555.47	41°09'31.17"	07°47'16.36"
Boia 35A	Boia 213C	29075.19	165496.65	41°09'29.26"	07°47'12.13"
Estaca 48	Estaca 204C	29123.66	165536.14	41°09'30.57"	07°47'10.08"
	Boia 215C	29152.04	165409.67	41°09'26.43"	07°47'08.85"

Fonte: ortofotomaps de 2021, cedidos pela DIREÇÃO-GERAL DO TERRITÓRIO

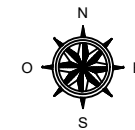
INTERVENÇÃO NO ASSINALAMENTO DA VND



Assinalamento novo em implantação



Assinalamento existente a remover



VIA NAVEGÁVEL DO DOURO

Datum PT-TM06/ETRS/89
ESCALA: 1/6.000 - IMPRESSÃO EM A3



DOURO
APDL

PT76613-C48

Alb. Carrapelo

Carta atualizada em 31 de outubro de 2024