
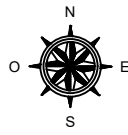



Marca	Assinalamento			
	PT-TM06/ETRS/89		WGS84	
	M	P	N	W
Boia 73P	92005,20	153124,95	41°02'31.39"	07°02'19.98"
Boia 74P	92482,14	153018,96	41°02'27.76"	07°01'59.62"
Boia 75P	92760,59	152751,88	41°02'18.99"	07°01'47.84"
Boia 76P	93064,08	152739,08	41°02'18.45"	07°01'34.86"
Boia 77P	93047,36	152624,99	41°02'14.76"	07°01'35.63"
Boia 78P	93230,99	152753,35	41°02'18.84"	07°01'27.70"
Boia 79P	93249,91	152662,34	41°02'15.86"	07°01'26.94"
Boia 80P	93648,16	152857,81	41°02'22.05"	07°01'09.79"
Boia 81P	93684,10	152766,84	41°02'19.09"	07°01'08.30"
Boia 82P	93796,07	152925,98	41°02'24.20"	07°01'03.42"
Boia 83P	94124,22	152997,24	41°02'26.38"	07°00'49.34"
Boia 84P	94109,10	153109,15	41°02'30.01"	07°00'49.92"

Fonte: ortofotomapas de 2021, cedidos pela DIREÇÃO-GERAL DO TERRITÓRIO

 **Área de Operações de Scooping Nº 85:**  
 (Coordenadas 41°02'32"N 07°02'20"W)  
 Área de amarração temporária e abastecimento de água, efetuada por aeronaves de combate a incêndios. É interdita à navegação durante o decorrer dessas operações. Para mais informações deve ser contactada a Autoridade Marítima Local.

  
**VIA NAVEGÁVEL DO DOURO**  
 Datum PT-TM06/ETRS/89  
 ESCALA: 1/6.000 - IMPRESSÃO EM A3  


  
**DOURO**  
 APDL

**PT76616-P96**  
**Alb. Pocinho**  
 Carta atualizada em 30 de setembro de 2022