
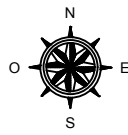



Fonte: ortofotomaps de 2018, cedidos pela DIREÇÃO-GERAL DO TERRITÓRIO

 **Área de Operações de Scooping Nº 07:**  
 (Coordenadas 41°02'32"N 08°20'36"W)  
 Área de amarração temporária e abastecimento de água, efetuada por aeronaves de combate a incêndios. É interdita à navegação durante o decorrer dessas operações. Para mais informações deve ser contactada a Autoridade Marítima Local.

Marca	Balizagem			
	PT-TM06/ETRS/89		WGS84	
	M	P	N	W
Boia 67L	-17586.48	152538.87	41°02'30.41"	08°20'32.16"
Boia 62L	-17636.85	152792.26	41°02'38.62"	08°20'34.34"
Boia 64L	-17289.18	153268.98	41°02'54.10"	08°20'19.51"

  
**VIA NAVEGÁVEL DO DOURO**  
 Datum PT-TM06/ETRS/89  
 ESCALA: 1/6.000 - IMPRESSÃO EM A3  




**PT76612-L21**  
**Alb. Crestuma**  
 Carta atualizada em 25 de março de 2021