
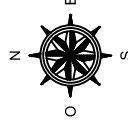





Balizagem				
Marca	PT-TM06/ETRS/89		WGS84	
	M	P	N	W
Boia 77L	-15201.73	154329.48	41°03'28.62"	08°18'50.22"
Boia 72L	-15132.68	154606.89	41°03'37.62"	08°18'47.28"
Boia 79L	-14815.75	154756.38	41°03'42.49"	08°18'33.72"
Boia 74L	-14697.37	155087.49	41°03'53.23"	08°18'28.68"
Boia 81L	-14342.86	155279.47	41°03'59.47"	08°18'13.51"
Boia 76L	-14236.99	155606.65	41°04'10.09"	08°18'09.01"
Boia 83L	-14021.51	155690.06	41°04'12.80"	08°17'59.78"
Boia 78L	-14118.59	155892.69	41°04'19.37"	08°18'03.96"

Fonte: ortofotomaps de 2018, cedidos pela DIREÇÃO-GERAL DO TERRITÓRIO

 **Área de Operações de Scooping Nº 07A:**
 (Coordenadas 41°04'07"N 08°18'05"W)
 Área de amarração temporária e abastecimento de água, efetuada por aeronaves de combate a incêndios. É interdita à navegação durante o decorrer dessas operações. Para mais informações deve ser contactada a Autoridade Marítima Local.


 VIA NAVEGÁVEL DO DOURO
 Datum PT-TM06/ETRS/89
 ESCALA: 1/6.000 - IMPRESSÃO EM A3




PT76612-L23
Alb. Crestuma
 Carta atualizada em 25 de março de 2021