

### AVISO À NAVEGAÇÃO N.º 156/2019

Vasco Mendes da Silva, no uso das competências subdelegadas pela deliberação nº 90/2018, de 08 de Março de 2018, e nos termos Regulamento de Exploração e Utilização da Via Navegável do Douro (REUVND), publicado em Diário da República, 2.ª série de 16 de agosto de 2019, torna público o seguinte:

Tendo em conta a publicação no Aviso à Navegação N.º 155/2019, é mantida, de acordo com a alínea a) do artigo 34.º do Regulamento de Exploração e Utilização da Via Navegável do Douro, a interdição à navegação a toda e qualquer embarcação, motorizada ou não motorizada, em toda a extensão da via navegável do Douro, com as seguintes exceções e limitadas ao arco diurno:

1. Está autorizada a navegação no troço do Estuário desde o km 0 até ao km 9,5 da VND (Palácio do Freixo).

No entanto, constata-se, neste troço, as seguintes anomalias:

Baliza n.º 6 - sem chapéu preso ao cabo de aço  
Boia n.º 9 - sem refletor e sem luz  
Boia n.º 13 - sem refletor e sem luz  
Boia n.º 14 - Em falta  
Boia n.º 16 - Em falta  
Baliza n.º 18 - sem chapéu preso ao cabo de aço  
Baliza n.º 19 - chapéu torto  
Baliza n.º 20 - sem chapéu preso ao cabo de aço  
Boia n.º 21 - sem refletor e sem luz  
Boia n.º 26 - ligeiramente fora do sítio  
Boia n.º 28 - sem refletor  
Boia n.º 30 - sem refletor  
Baliza n.º 32 - sem chapéu  
Baliza n.º 34 - sem chapéu preso ao cabo de aço  
Baliza n.º 38 - sem chapéu preso ao cabo de aço

2. Está autorizada a navegação na albufeira de Carrapatelo desde o km 68,5 (Cais da Pala) até ao km 82,5 (Cais da Ermida);
3. Está autorizada a navegação na albufeira da Régua desde o km 105,5 (Cais de Bagaúste) até ao km 126,5 da VND (Quinta de Ventozelo).

Alerta-se para a extrema necessidade de cuidado nas operações de navegação, tendo em conta a existência de alguns objetos flutuantes e à menor visibilidade desse material bem como aos caudais que se continuam a registar.

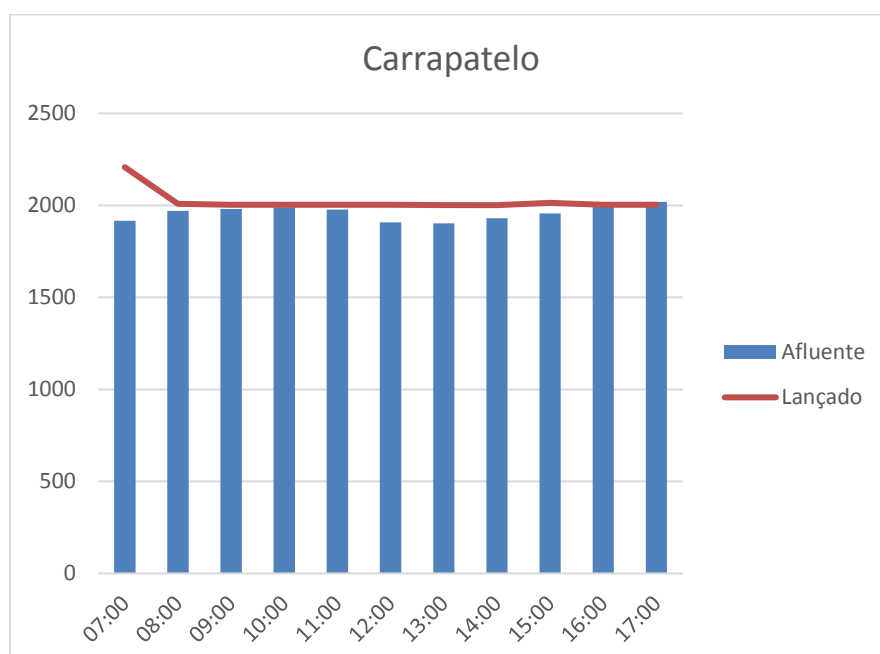
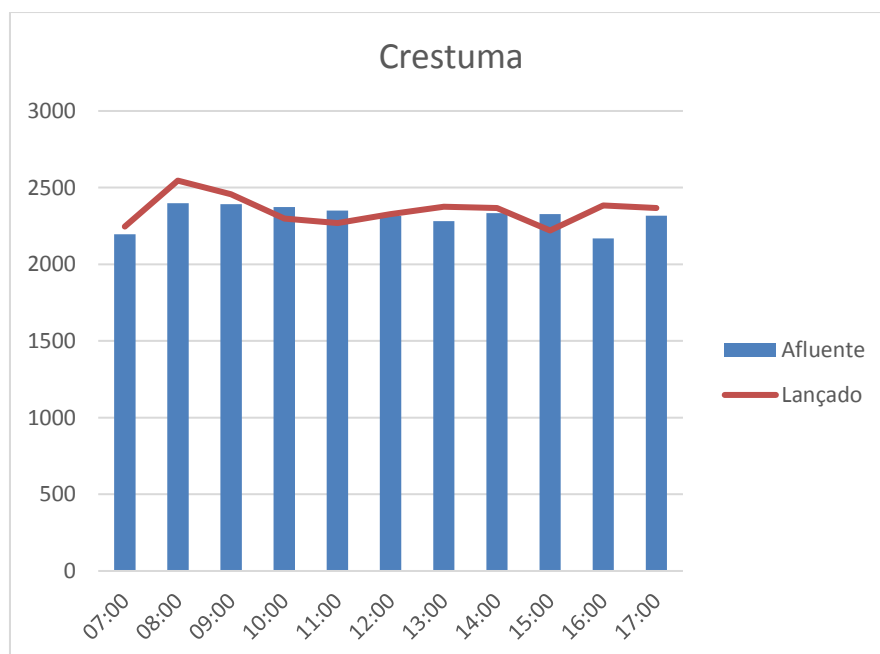


**APDL**  
ADMINISTRAÇÃO DOS PORTOS  
DO DOURO, LEIXÕES E  
VIANA DO CASTELO

## VIA NAVEGÁVEL DO DOURO

### AVISO À NAVEGAÇÃO

Os registos de caudais no rio Douro têm vindo a diminuir, mas mantêm-se elevados em toda a extensão da via navegável do Douro, conforme se verifica nos gráficos do dia de hoje:

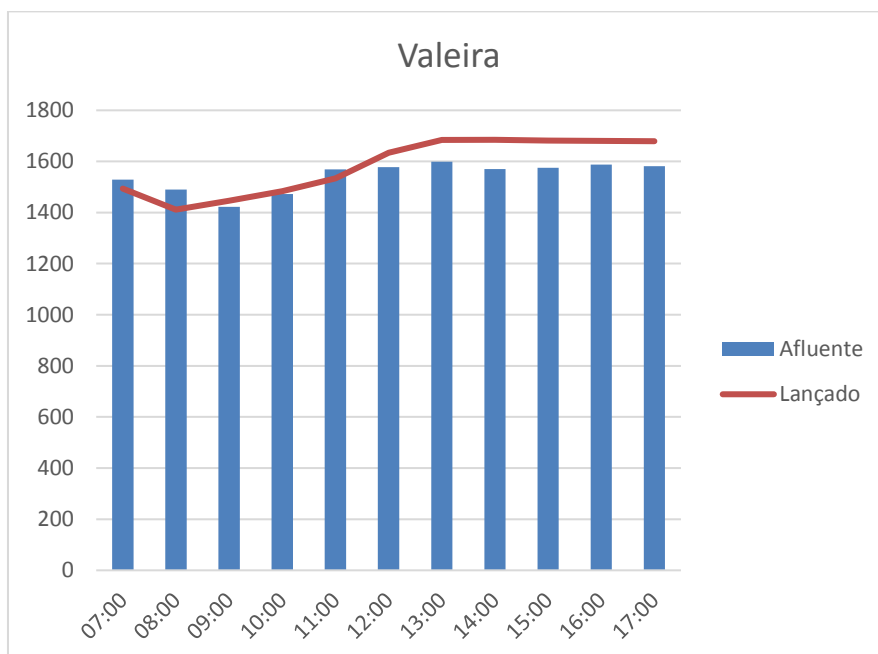
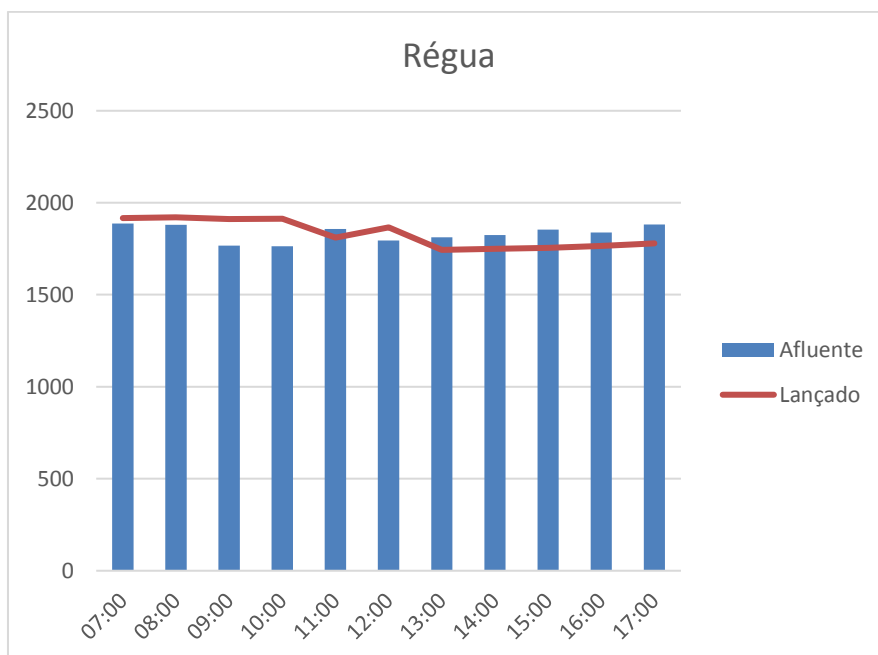




**APDL**  
ADMINISTRAÇÃO DOS PORTOS  
DO DOURO, LEIXÕES E  
VIANA DO CASTELO

## VIA NAVEGÁVEL DO DOURO

### AVISO À NAVEGAÇÃO

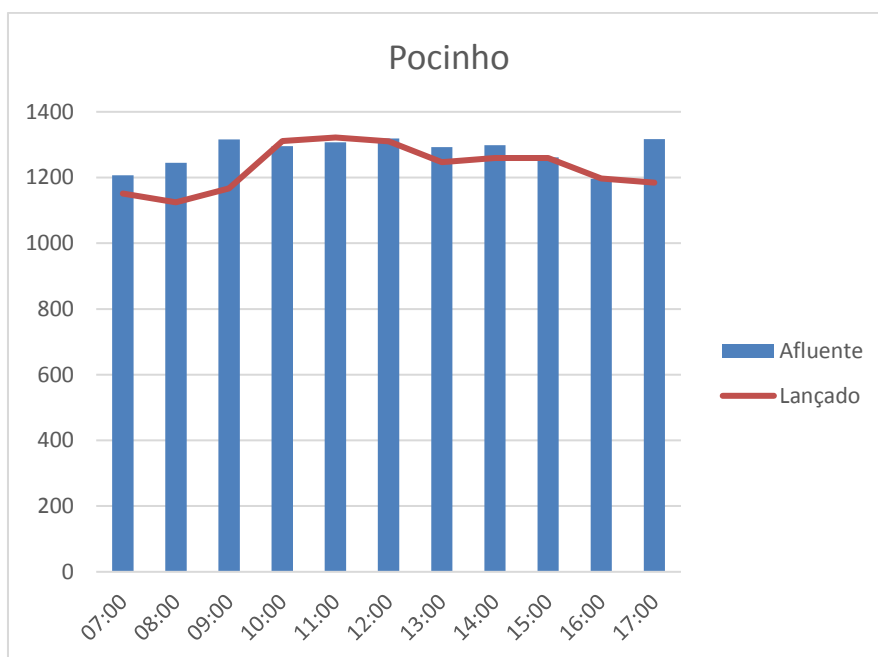




**APDL**  
ADMINISTRAÇÃO DOS PORTOS  
DO DOURO, LEIXÕES E  
VIANA DO CASTELO

## VIA NAVEGÁVEL DO DOURO

### AVISO À NAVEGAÇÃO



Reitera-se a necessidade da vigilância no que concerne às embarcações acostadas, respetivas amarrações e retirada/limpeza das áreas que deverá ser precedida com os cuidados e cautelas inerentes, uma vez que o Centro de Previsão de Cheias do Douro tem, de acordo com o Comunicado Operacional N.º 17 da Capitania do Porto do Douro, tem em vigor o nível de alerta de cheia “AMARELO” no estuário do rio Douro e nas albufeiras de Crestuma-Lever, Carrapatelo, Bagaúste, Valeira e Pocinho.. Os respetivos alertas poderão ser consultados em [douro.apdl.pt](http://douro.apdl.pt): <http://douro.apdl.pt/f?p=100:56:4890151761767::::>.

A verificação dos sistemas de sinalização da VND, material flutuante e respetivas alturas de água continuam a efetuar-se, limitado às condições hidrológicas e respetivas descargas que ainda se verificam.

De acordo com o REUVND, qualquer anomalia verificada no canal de navegação deverá ser imediatamente comunicada ao Centro de Controlo de Navegação da VND.

Continuaremos a acompanhar a situação, estando o Centro de Controlo da Navegação da VND a fornecer todas as informações disponíveis através dos contatos habituais (254320020, [suporte.ris@apdl.pt](mailto:suporte.ris@apdl.pt)).

Se existirem alterações, será emitido novo aviso, associando e complementando os já publicados.

O presente aviso revoga o 155/2019.



**APDL**  
ADMINISTRAÇÃO DOS PORTOS  
DO DOURO, LEIXÕES E  
VIANA DO CASTELO

VIA NAVEGÁVEL DO DOURO

AVISO À NAVEGAÇÃO

Peso da Régua, 27 de dezembro de 2019

O Chefe da Divisão de Controlo da Navegação e Promoção da VND,

Vasco Mendes da Silva