

 APDL <small>ADMINISTRAÇÃO DOS PORTOS DO DOURO, LEIXÕES E VIANA DO CASTELO</small>	VIA NAVEGÁVEL DO DOURO
	AVISO À NAVEGAÇÃO

AVISO À NAVEGAÇÃO N.º 155/2019

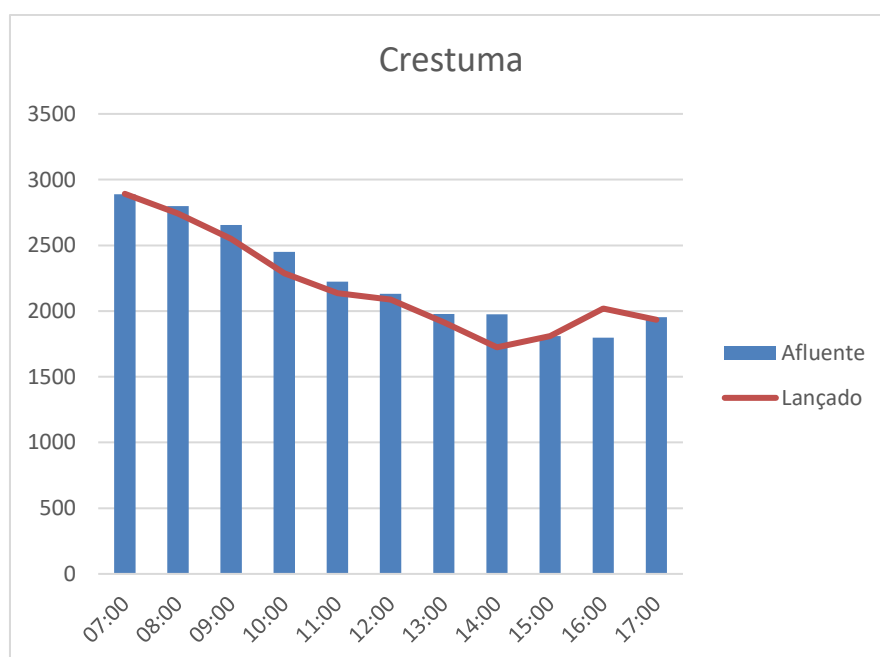
Vasco Mendes da Silva, no uso das competências subdelegadas pela deliberação nº 90/2018, de 08 de Março de 2018, e nos termos Regulamento de Exploração e Utilização da Via Navegável do Douro (REUVND), publicado em Diário da República, 2.ª série de 16 de agosto de 2019, torna público o seguinte:

Tendo em conta a publicação no Aviso à Navegação N.º 153/2019 e 154/2019, é mantida, de acordo com a alínea a) do artigo 34.º do Regulamento de Exploração e Utilização da Via Navegável do Douro, a interdição à navegação a toda e qualquer embarcação, motorizada ou não motorizada, em toda a extensão da via navegável do Douro, com as seguintes exceções e limitadas ao arco diurno:

1. Está autorizada a navegação no troço do Estuário desde o km 0 até ao km 9,5 da VND (Palácio do Freixo);
2. Está autorizada a navegação na albufeira da Régua, desde o km 105,5 (Cais de Bagaúste) até ao km 126,5 da VND (Quinta de Ventozelo).

Alerta-se para a extrema necessidade de cuidado nas operações de navegação, tendo em conta a existência de alguns objetos flutuantes e à menor visibilidade desse material bem como aos caudais que se continuam a registar.

Os registos de caudais no rio Douro têm vindo a diminuir, mas mantêm-se elevados em toda a extensão da via navegável do Douro, conforme se verifica nos gráficos do dia de hoje:



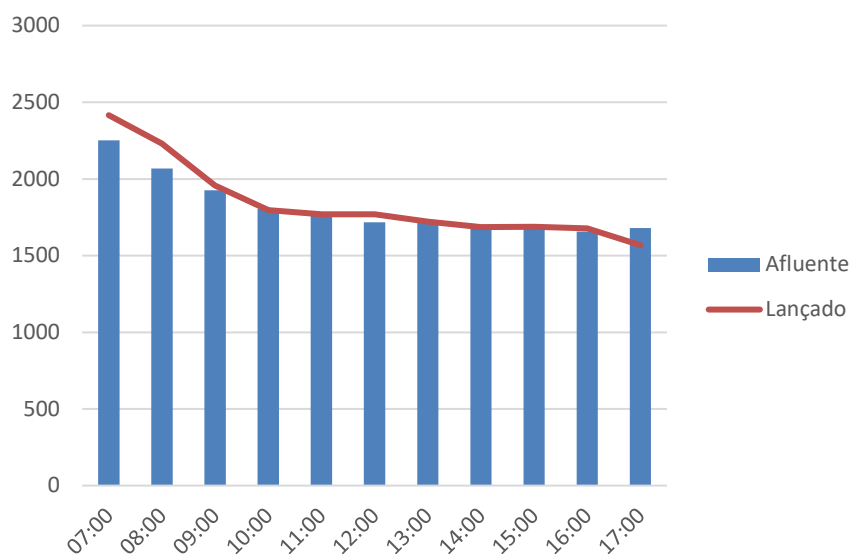


APDL
ADMINISTRAÇÃO DOS PORTOS
DO DOURO, LEIXÕES E
VIANA DO CASTELO

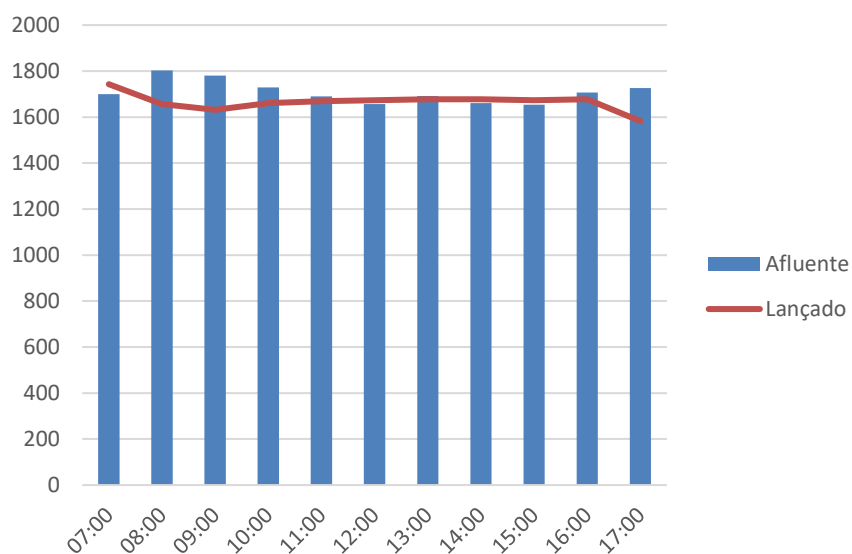
VIA NAVEGÁVEL DO DOURO

AVISO À NAVEGAÇÃO

Carrapatelo



Régua



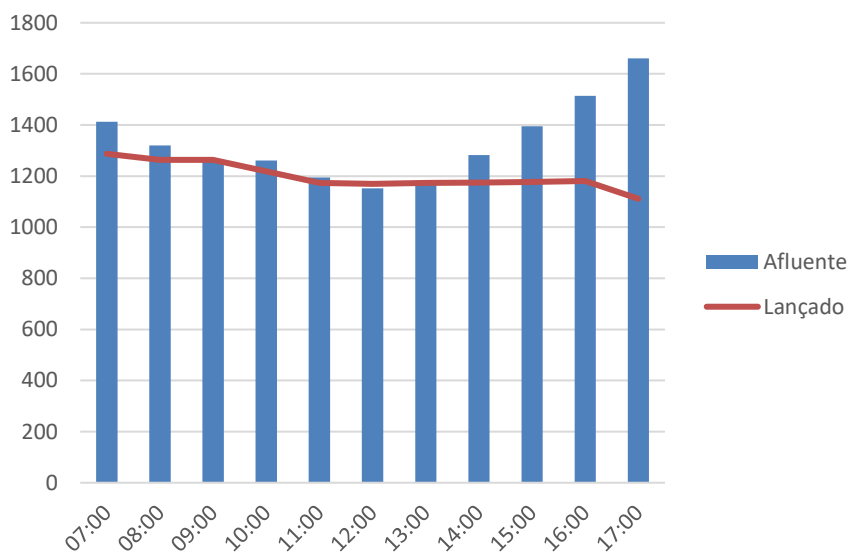


APDL
ADMINISTRAÇÃO DOS PORTOS
DO DOURO, LEIXÕES E
VIANA DO CASTELO

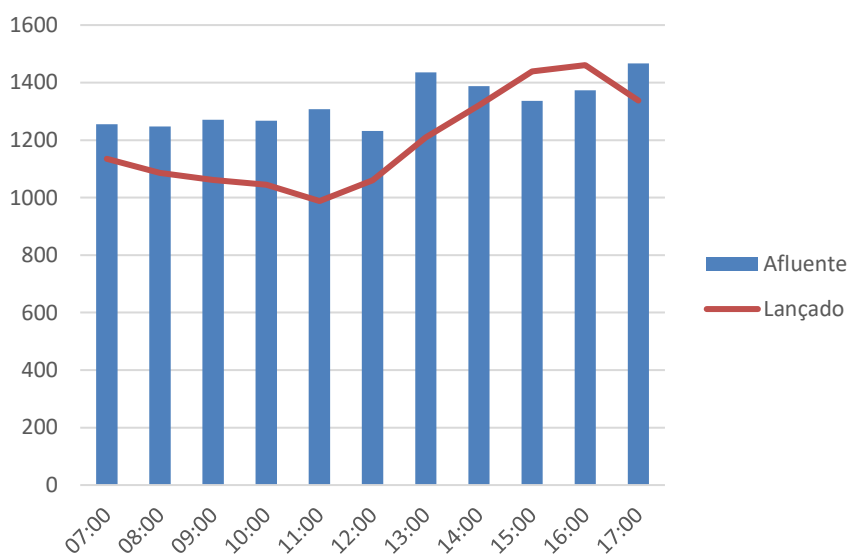
VIA NAVEGÁVEL DO DOURO

AVISO À NAVEGAÇÃO

Valeira



Pocinho



Reitera-se a necessidade da vigilância no que concerne às embarcações acostadas, respetivas amarrações e retirada/limpeza das áreas que deverá ser precedida com os cuidados e cautelas inerentes.

A verificação dos sistemas de sinalização da VND, material flutuante e respetivas alturas de água continuam a efetuar-se, limitado às condições hidrológicas e respetivas descargas que ainda se verificam.

Continuam em curso ações de limpeza e retirada de material depositado nas áreas portuárias, por forma a restabelecer o normal funcionamento das mesmas.

De acordo com o REUVND, qualquer anomalia verificada no canal de navegação deverá ser imediatamente comunicada ao Centro de Controlo de Navegação da VND.

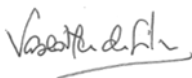
Continuaremos a acompanhar a situação, estando o Centro de Controlo da Navegação da VND a fornecer todas as informações disponíveis através dos contatos habituais (254320020, suporte.ris@apdl.pt).

Se existirem alterações, será emitido novo aviso, associando e complementando os já publicados.

O presente aviso revoga o 153 e 154/2019.

Peso da Régua, 26 de dezembro de 2019

O Chefe da Divisão de Controlo da Navegação e Promoção da VND,



Vasco Mendes da Silva